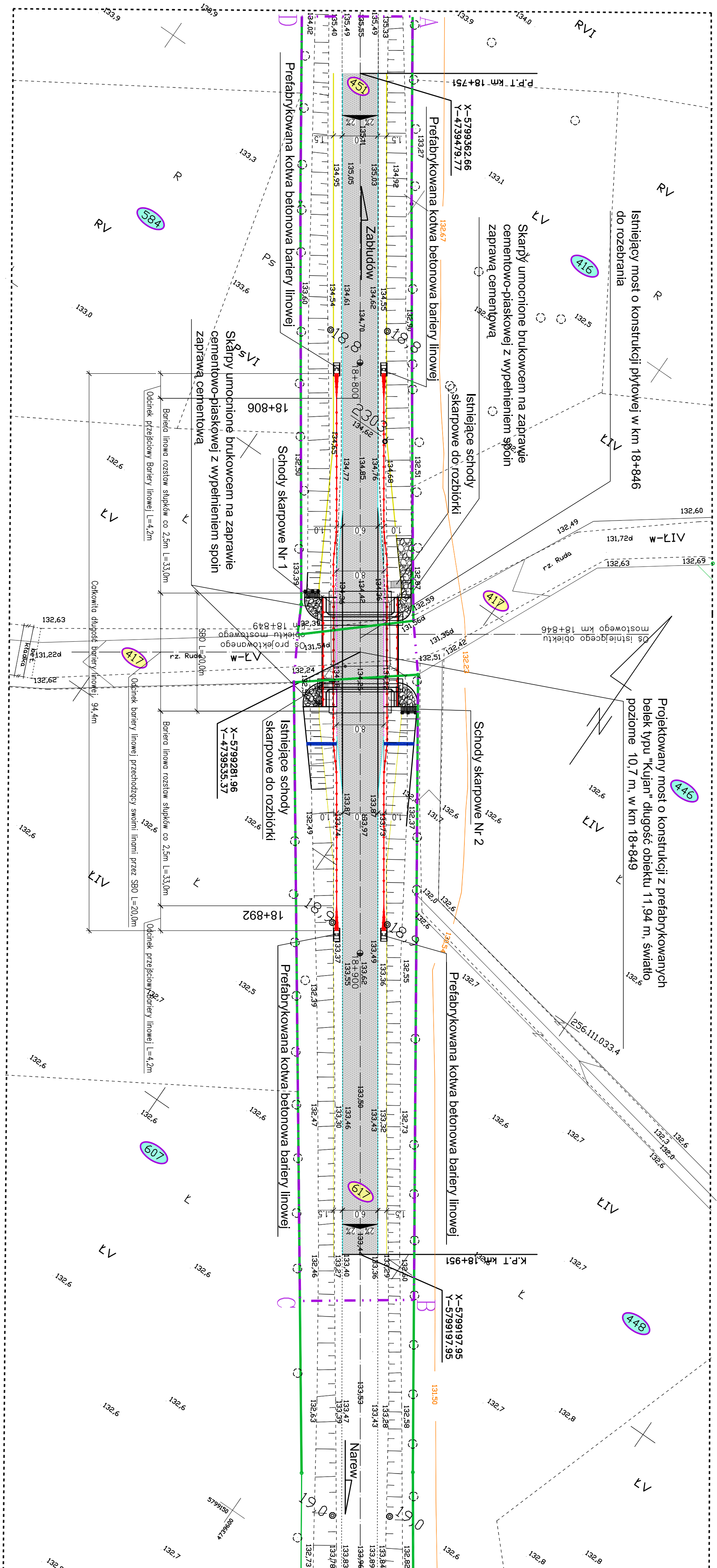


# PROJEKT ZAGOSPODAROWANIA TERENU


1:500



ARKUSZ 1(1)

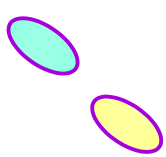
Obiekt: most na rz. Ruda, dz. nr 451, 617

W zakresie opracowania brak punktów osnovy I - III klasy

<p>Obreńb: Narew gm.: Narew pow.: hajnowski woj.: podlaskie</p>	<p><b>MAPA ZASADNICZA 1:500</b> z przetworzenia mapy w skali 1:1000 <b>STAROSTWO POWIATOWE</b> w Hajnowce</p>	<p>Wykonano w: <b>Pracownia Geodezyczna „PROFIL”</b> 15-835 Białystok, ul. Barietzki 101 lok. 1 tel./fax (085) 892-18-11 NIP 542-177-85-11 e-mail: ppprofil@poczta.onet.pl</p>	<p><b>ORIENTACJA</b></p> 
<p>Arkuszuś m. Zas. 256.111.074</p>	<p>W obszarze oznaczonym linią ---- - powiększono w terenie aktualność/dokładność aktualizacji treści mapy zasadniczej. Dokumenty z planem sytuacyjnym wchłoniętego przez plan do zasobu powiatowego <b>2.689 - 16/41011</b> <b>MINISTERSTWA KULTURY, SZLACHTY I ROZWOJU</b> Projektowane obiekty budowlane wymagające pozwolenia na budowę podlegają wyłączeniu i inwentaryzacji powykończona przez jednostki uprawnione do wykonywania prac geodezyjnych.</p>	<p>Geodezia Uprawniony: <b>GEODEZJA UPRAWNIENY</b> <i>Joacef Chalek</i> dyplom Upr. nr 45950</p>	<p><b>OSTATNIA KONTROLA</b> Imię i nazwisko, podpis <i>Zbigniew Szwed</i> <b>Zbigniew SZWED</b> dyplom Zawód: <b>GEODEZJA</b></p>
<p>Hajnowka dn. <b>05.08.2011</b></p>	<p>Mapa aktualna na dzień 04.08.2011r.</p>	<p>Nr rob. <b>19/2011</b></p>	<p>Mapa aktualna na dzień 04.08.2011r.</p>


LEGENDA:

- granica pasa drogowego,
  - zakres terenu objętego inwestycją,
  - istniejący przewód telekomunikacyjny,
  - projektowany most na rzece Ruda,
  - projektowana nawierzchnia bitumiczna na dojazdach i na moście,
  - projektowane krawężniki kamienne,
  - projektowane krawężniki kamienne zanikające,
  - projektowana krawędź jezdnia,
  - projektowana krawędź pobocza,
  - projektowana bariera linowa,
  - projektowana stalowa bariera ochronna z wpuszczonymi prowadnicami linami barier linowej,
  - projektowana balustrada aluminiowa malowana proszkowo - szkieł skarpowy



- działki na których zlokalizowane jest przedsiębiorstwo,
- działki sąsiadujące z projektowanym przedsiębiorstwem

Oświadczam, że nie dokonano modyfikacji zrewidencjonowanego wólmika aktualnej mapy sytuacyjno-wysokościowej w skali 1:5000 służącej do celów projektowych będącej podkładem do projektu zagospodarowania terenu.

			
<b>M-MOSTY NAREK KRYSIEWICZ</b> 15-531 Białystok, ul. Bobrow 3 Biuro: 15-620 Białystok, ul. Elewatorska 13/22 tel/fax: (085) 6626208 tel. kom. 0606675016 NIP 666 079 91 90 REGON 050257912			
<b>Przebudowa mostu przez rzekę Ruda k/m Narow w ciągu drogi wojewódzkiej Nr 685 wraz z dojazdami</b>			
Obiekt:			
Stadium:	Projekt wykonawczy	Data	12.2012
Rysunek:	Projekt zagospodarowania terenu	Nr rys.	2
Investor:	Podlaski Zarząd Drog Wojewódzkich w Białymstoku ul. Elewatorska 6 15-620 Białystok	Skala	1:500
	Inię i nazwisko	Branża	Mostowa
Projektant:	ingr inż. Marek Krysiewicz	Nr uprawnień	Podpis
Współpraca:	ingr inż. Agnieszka Jabłomska-Krysiewicz	PDL/0032/PDO/M/06	
Sprawdzający:	ingr inż. Wojciech Rebracz	ONB1-E90716/69	