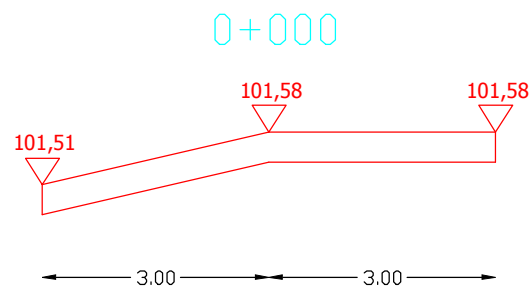
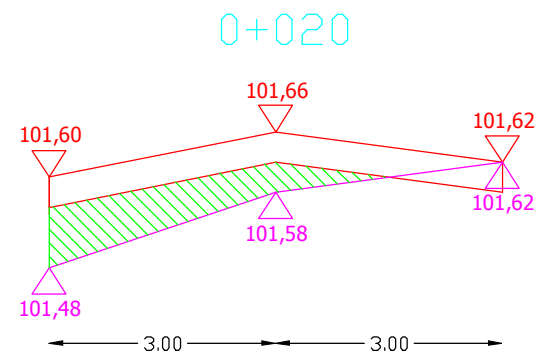


PRZEKROJE POPRZECZNE DROGI WOJEWÓDZKIEJ NR 663 OD KM 2+820 DO KM 3+810

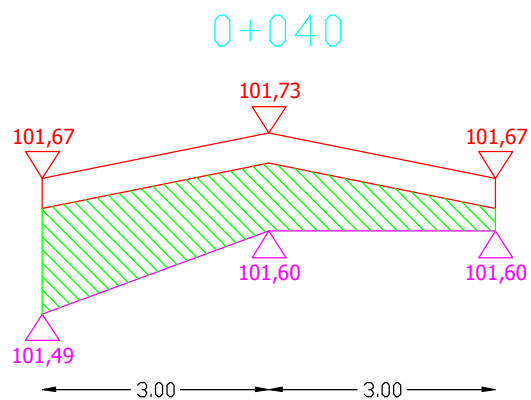
SKALA 1:10/100



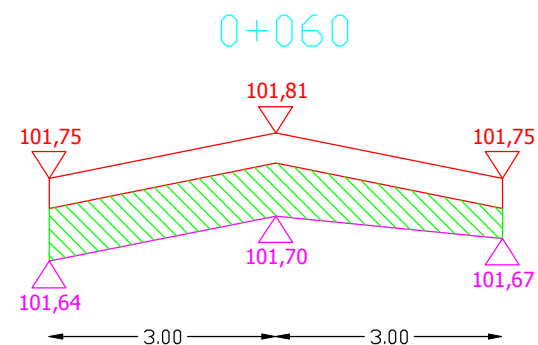
Pwyr.=0,0000 m²



Pwyr.=0,2100 m²



Pwyr.=0,5250 m²

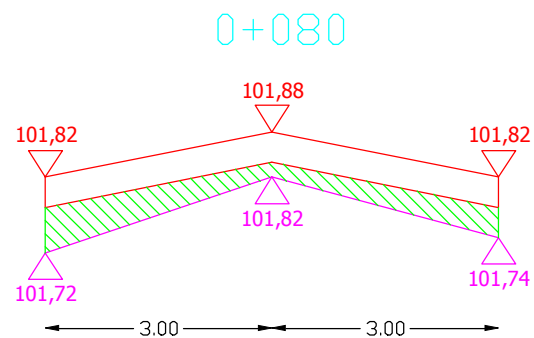


Pwyr.=0,3750 m²

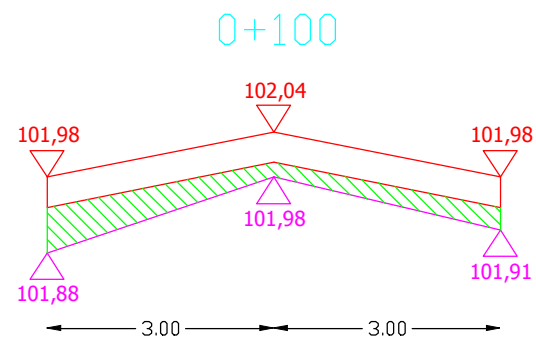
Sporządził:

PRZEKROJE POPRZECZNE DROGI WOJEWÓDZKIEJ NR 663 OD KM 2+820 DO KM 3+810

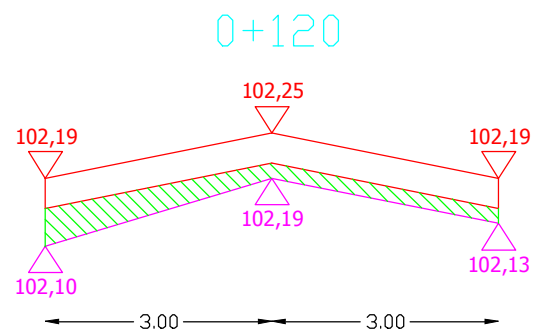
SKALA 1:10/100



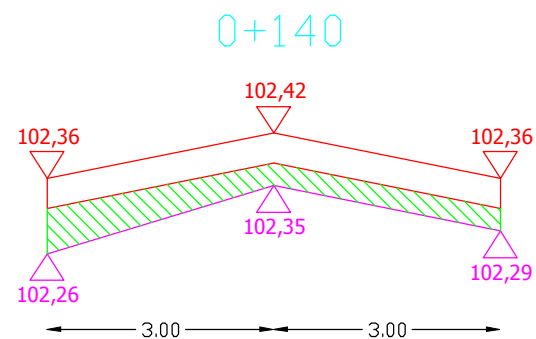
Pwyr.=0,2100 m²



Pwyr.=0,1950 m²



Pwyr.=0,1650 m²

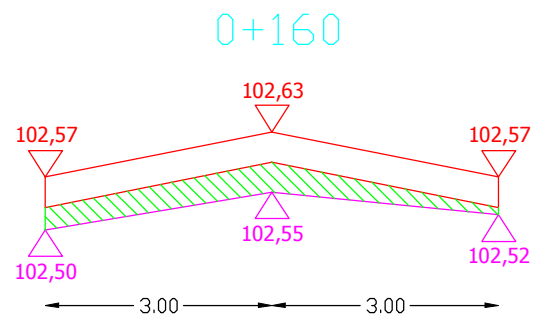


Pwyr.=0,2250 m²

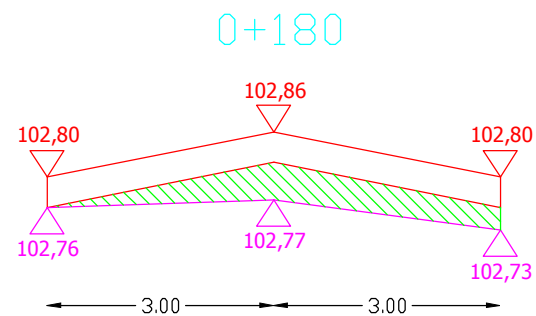
Sporządził:

PRZEKROJE POPRZECZNE DROGI WOJEWÓDZKIEJ NR 663 OD KM 2+820 DO KM 3+810

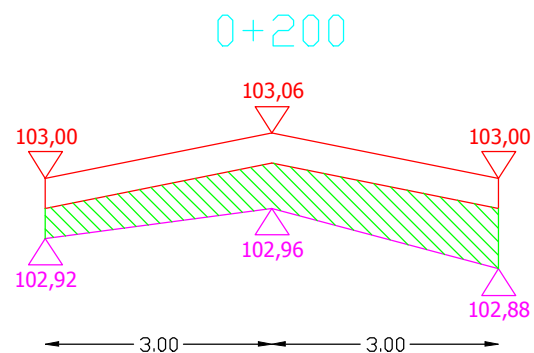
SKALA 1:10/100



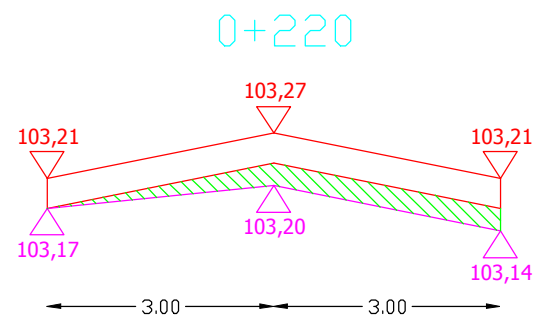
Pwyr.=0,1800 m²



Pwyr.=0,1950 m²



Pwyr.=0,3600 m²

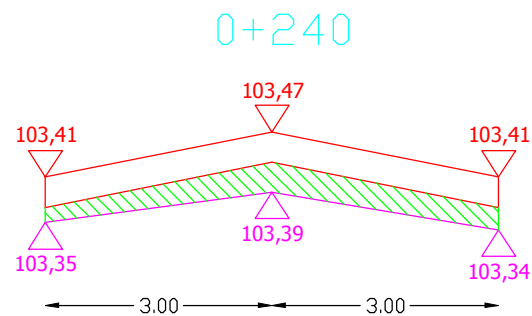


Pwyr.=0,1350 m²

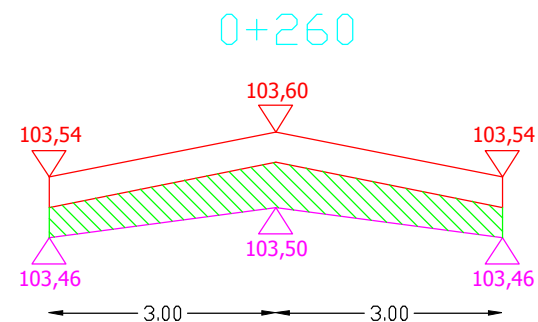
Sporządził:

PRZEKROJE POPRZECZNE DROGI WOJEWÓDZKIEJ NR 663 OD KM 2+820 DO KM 3+810

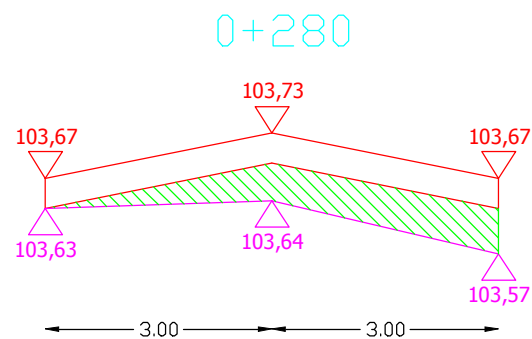
SKALA 1:10/100



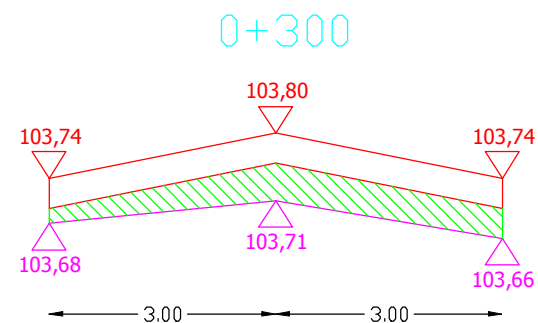
Pwyr.=0,1950 m²



Pwyr.=0,3000 m²



Pwyr.=0,2400 m²

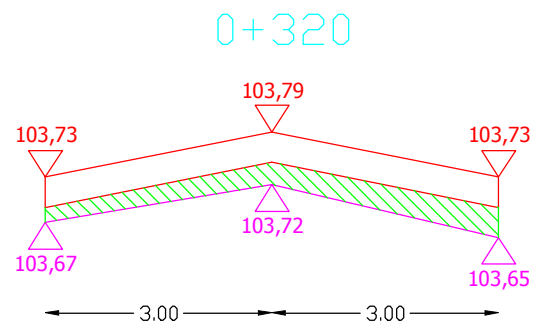


Pwyr.=0,2400 m²

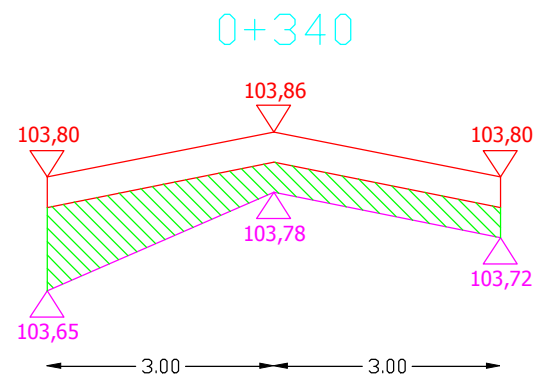
Sporządził:

PRZEKROJE POPRZECZNE DROGI WOJEWÓDZKIEJ NR 663 OD KM 2+820 DO KM 3+810

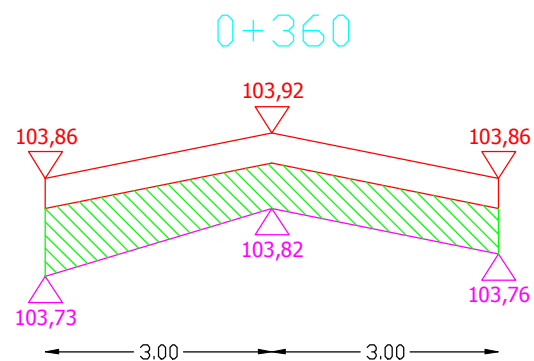
SKALA 1:10/100



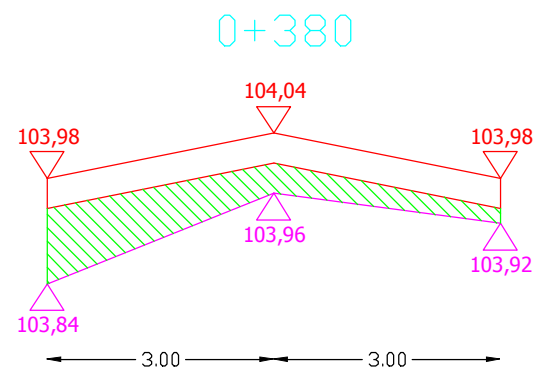
Pwyr.=0,1800 m²



Pwyr.=0,3450 m²



Pwyr.=0,4050 m²

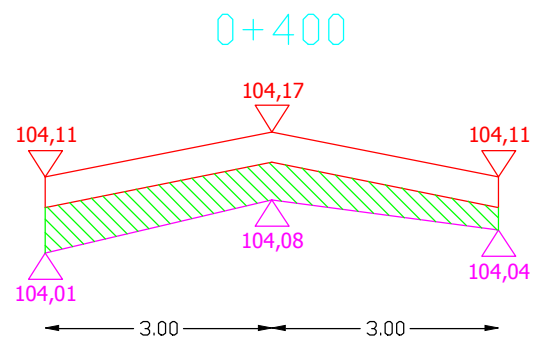


Pwyr.=0,3000 m²

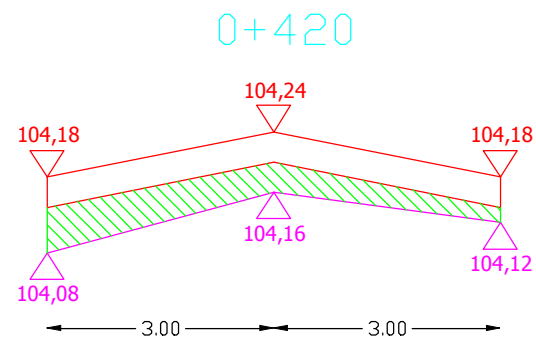
Sporządził:

PRZEKROJE POPRZECZNE DROGI WOJEWÓDZKIEJ NR 663 OD KM 2+820 DO KM 3+810

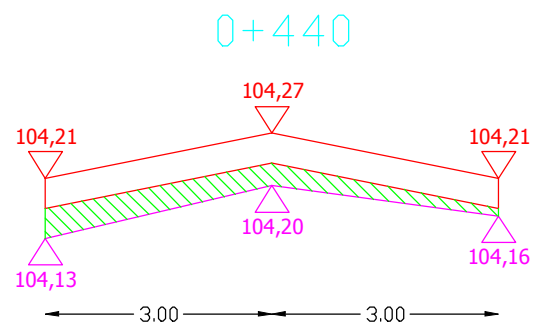
SKALA 1:10/100



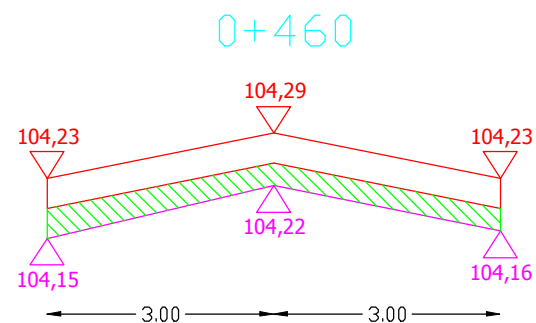
Pwyr.=0,2850 m²



Pwyr.=0,2400 m²



Pwyr.=0,1650 m²

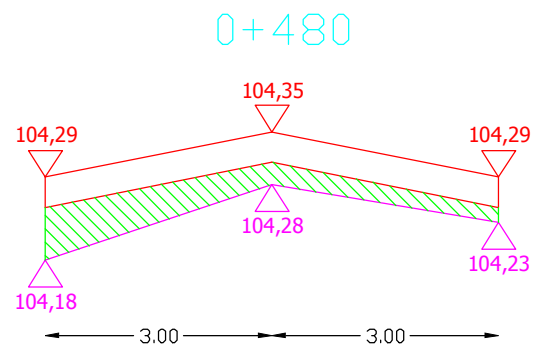


Pwyr.=0,1950 m²

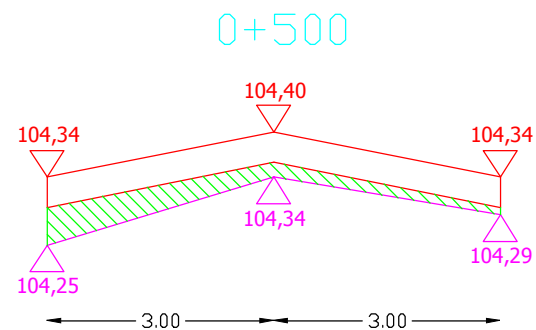
Sporządził:

PRZEKROJE POPRZECZNE DROGI WOJEWÓDZKIEJ NR 663 OD KM 2+820 DO KM 3+810

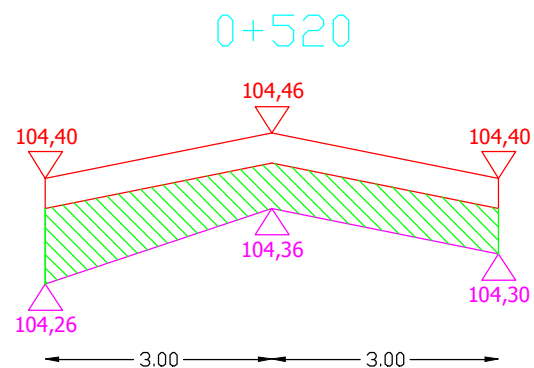
SKALA 1:10/100



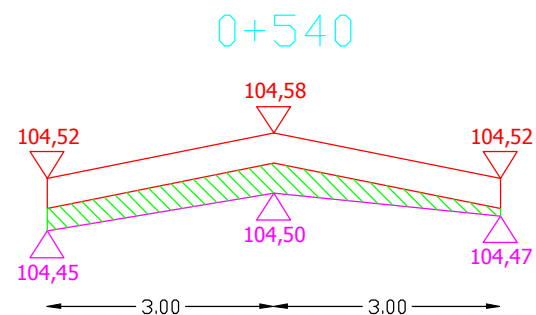
Pwyr.=0,2250 m²



Pwyr.=0,1500 m²



Pwyr.=0,4200 m²

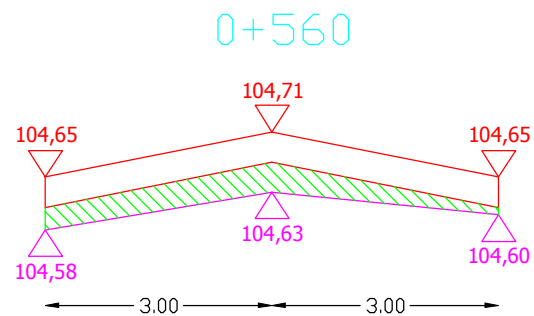


Pwyr.=0,1800 m²

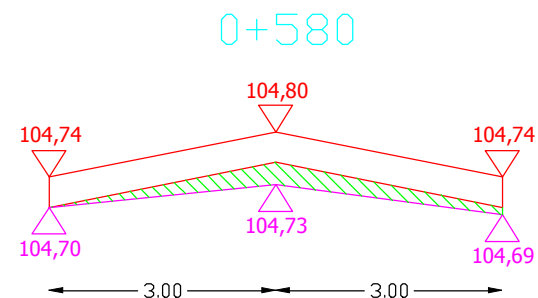
Sporządził:

PRZEKROJE POPRZECZNE DROGI WOJEWÓDZKIEJ NR 663 OD KM 2+820 DO KM 3+810

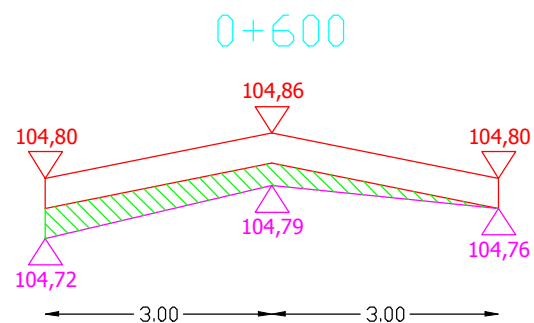
SKALA 1:10/100



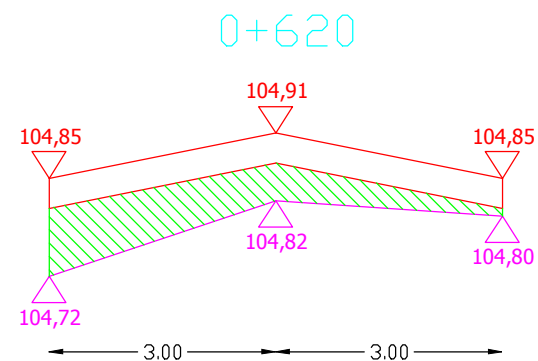
Pwyr.=0,1800 m²



Pwyr.=0,1050 m²



Pwyr.=0,1500 m²

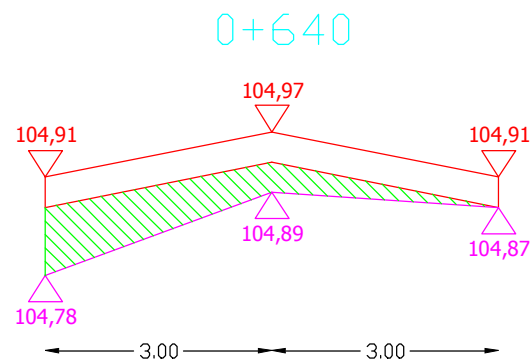


Pwyr.=0,3000 m²

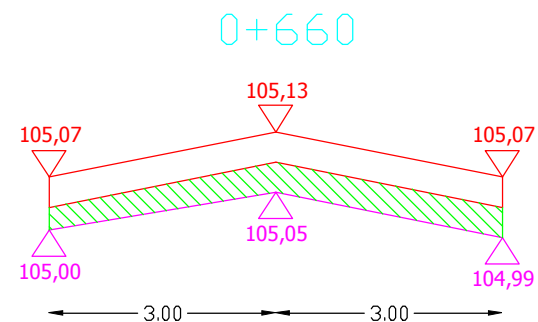
Sporządził:

PRZEKROJE POPRZECZNE DROGI WOJEWÓDZKIEJ NR 663 OD KM 2+820 DO KM 3+810

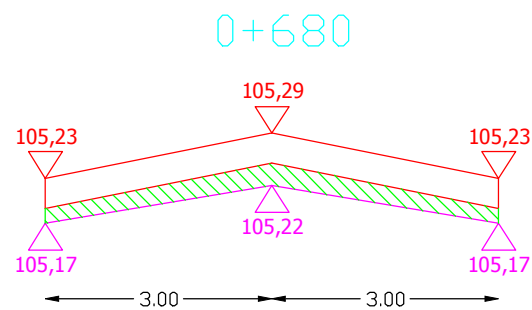
SKALA 1:10/100



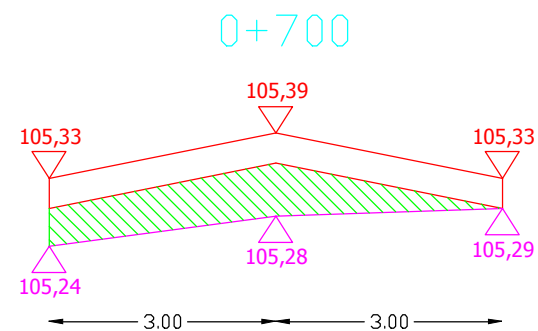
Pwyr.=0,2550 m²



Pwyr.=0,2250 m²



Pwyr.=0,1500 m²

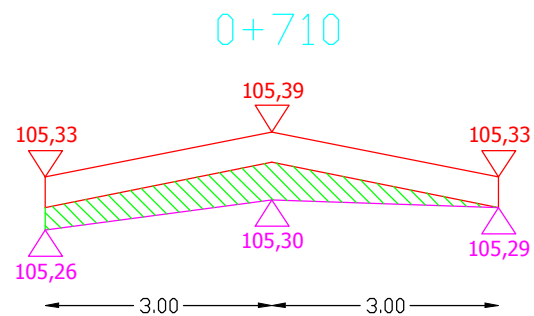


Pwyr.=0,2850 m²

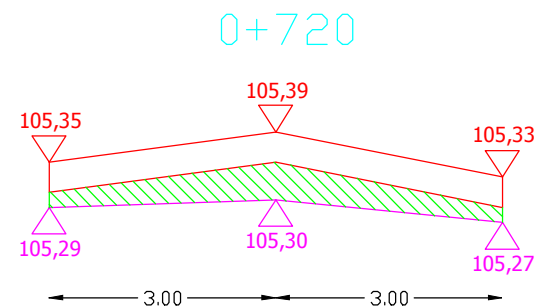
Sporządził:

PRZEKROJE POPRZECZNE DROGI WOJEWÓDZKIEJ NR 663 OD KM 2+820 DO KM 3+810

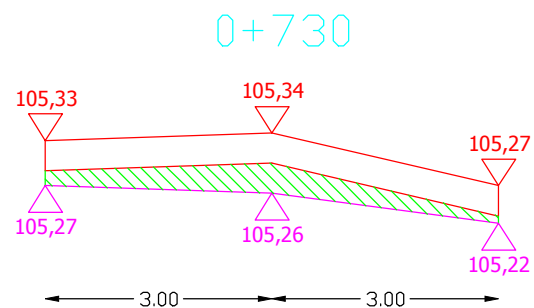
SKALA 1:10/100



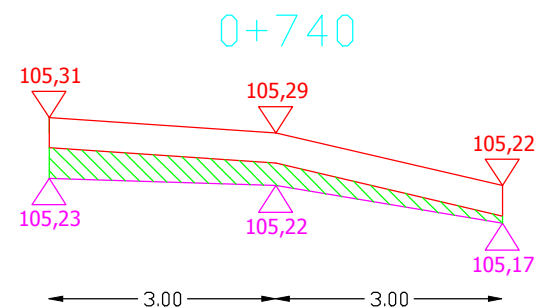
Pwyr.=0,1950 m²



Pwyr.=0,2100 m²



Pwyr.=0,1650 m²

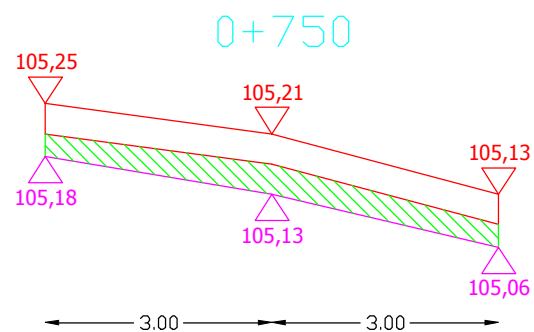


Pwyr.=0,1650 m²

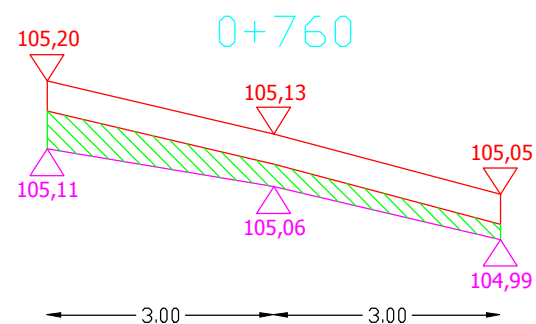
Sporządził:

PRZEKROJE POPRZECZNE DROGI WOJEWÓDZKIEJ NR 663 OD KM 2+820 DO KM 3+810

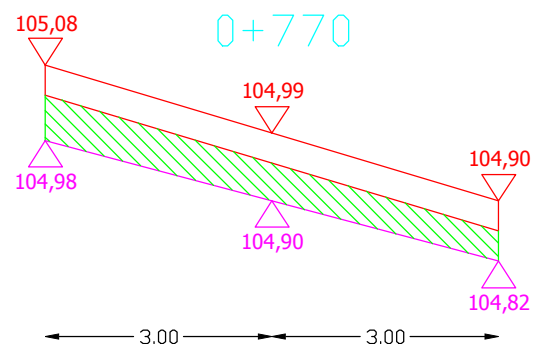
SKALA 1:10/100



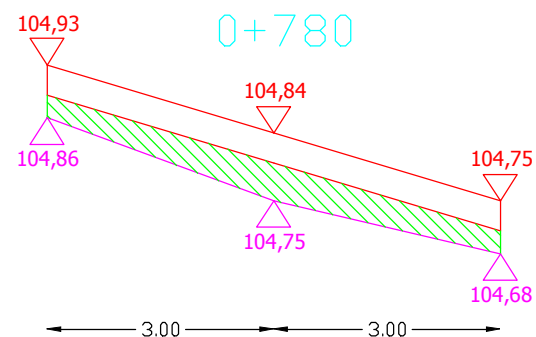
Pwyr.=0,2100 m²



Pwyr.=0,1950 m²



Pwyr.=0,3000 m²

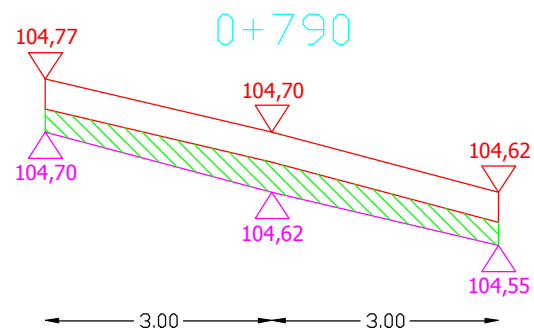


Pwyr.=0,2400 m²

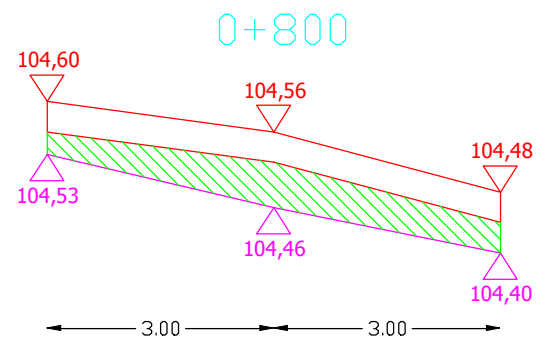
Sporządził:

PRZEKROJE POPRZECZNE DROGI WOJEWÓDZKIEJ NR 663 OD KM 2+820 DO KM 3+810

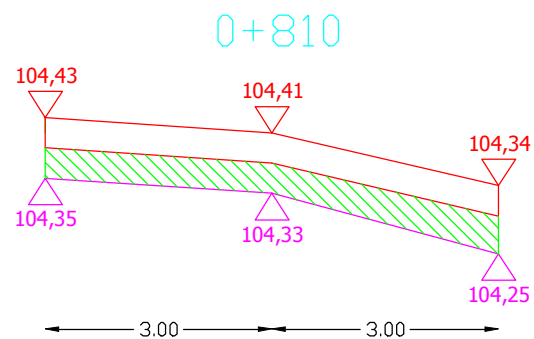
SKALA 1:10/100



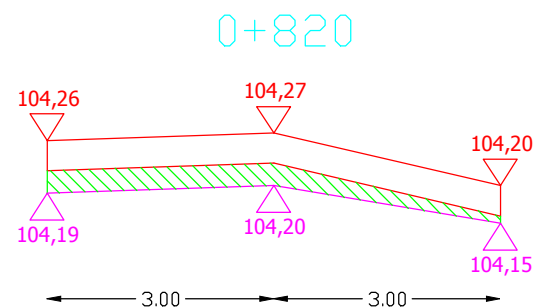
Pwyr.=0,2100 m²



Pwyr.=0,2850 m²



Pwyr.=0,2550 m²

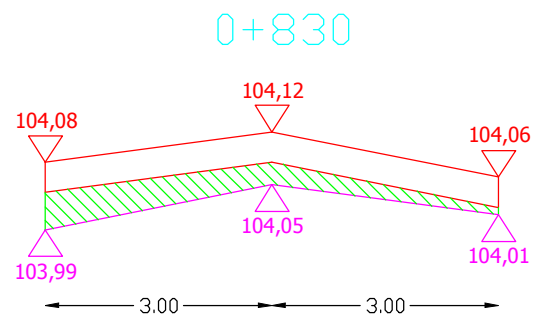


Pwyr.=0,1500 m²

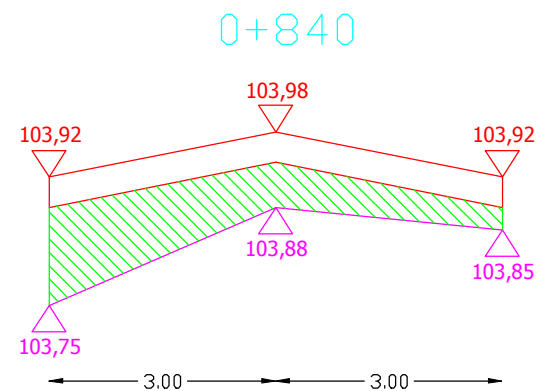
Sporządził:

PRZEKROJE POPRZECZNE DROGI WOJEWÓDZKIEJ NR 663 OD KM 2+820 DO KM 3+810

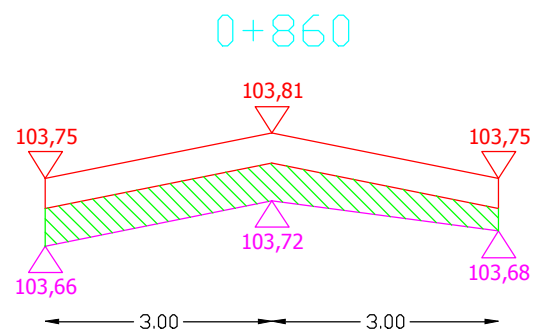
SKALA 1:10/100



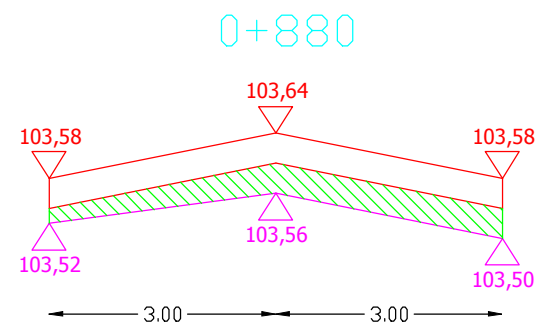
Pwyr.=0,1800 m²



Pwyr.=0,4200 m²



Pwyr.=0,2700 m²

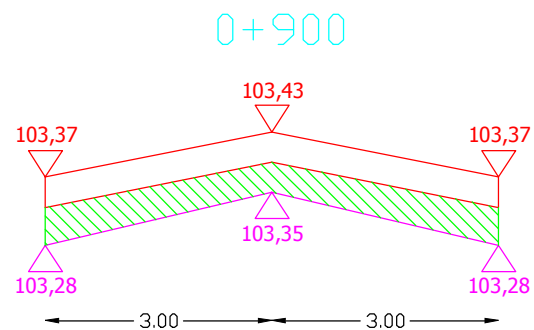


Pwyr.=0,2100 m²

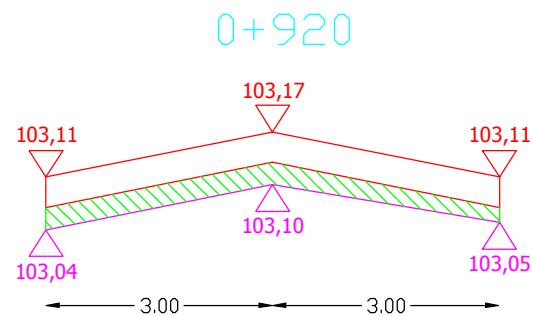
Sporządził:

PRZEKROJE POPRZECZNE DROGI WOJEWÓDZKIEJ NR 663 OD KM 2+820 DO KM 3+810

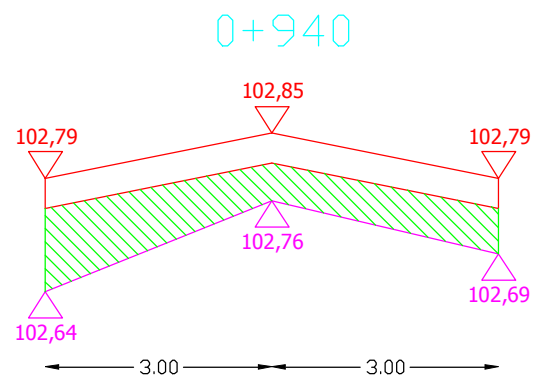
SKALA 1:10/100



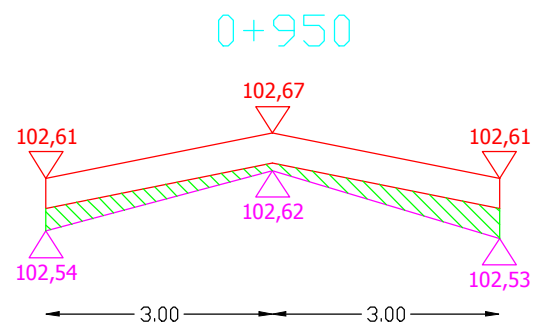
Pwyr.=0,2700 m²



Pwyr.=0,1650 m²



Pwyr.=0,4050 m²

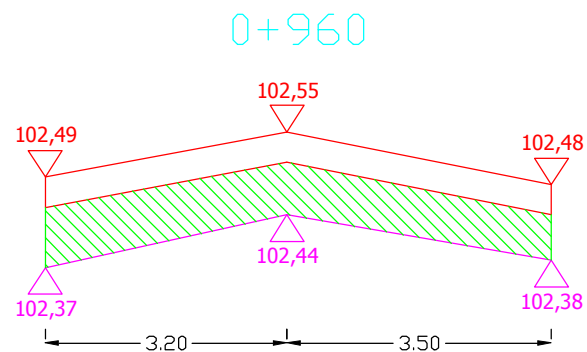


Pwyr.=0,1350 m²

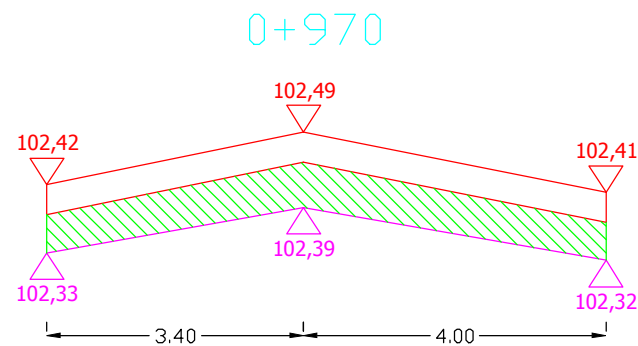
Sporządził:

PRZEKROJE POPRZECZNE DROGI WOJEWÓDZKIEJ NR 663 OD KM 2+820 DO KM 3+810

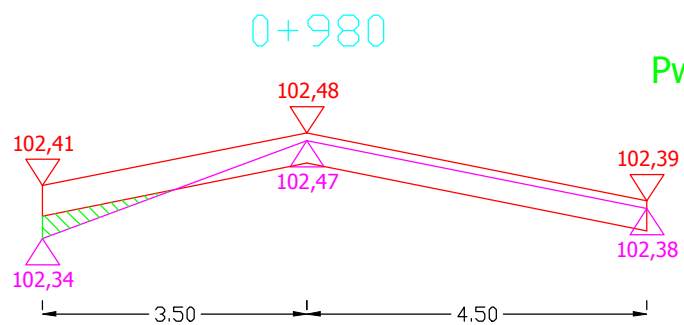
SKALA 1:10/100



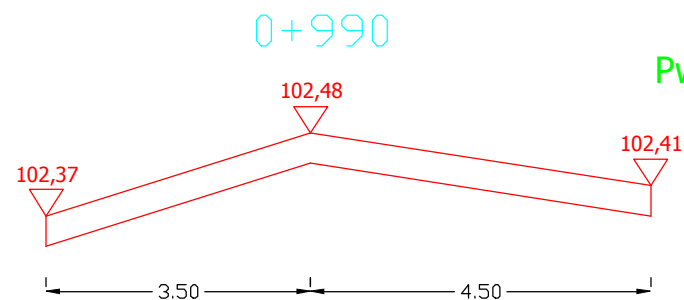
Pwyr.=0,4675 m²



Pwyr.=0,4070 m²



Pwyr.=0,0263 m²



Pwyr.=0,0000 m²

Sporządził: