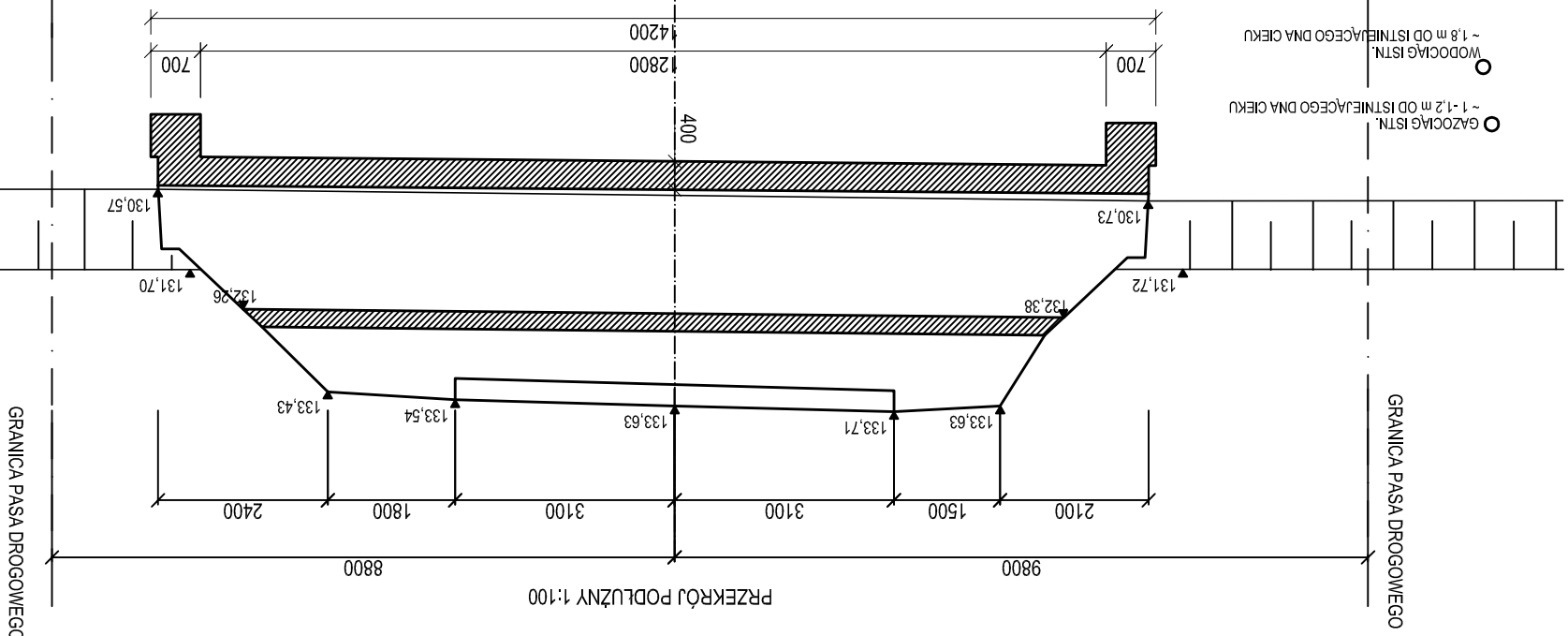
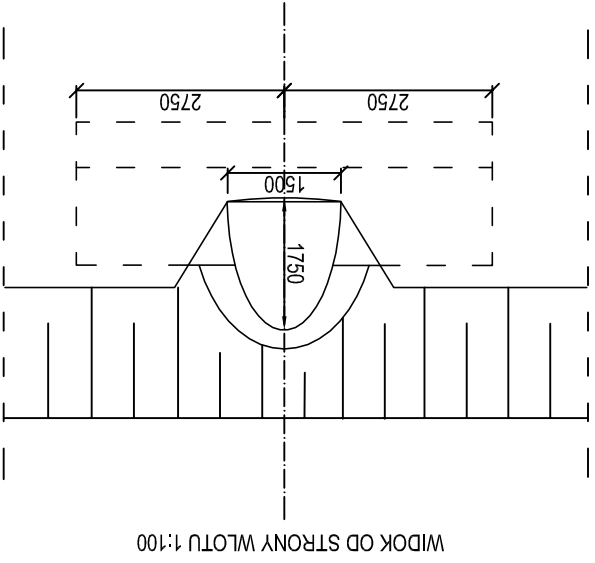
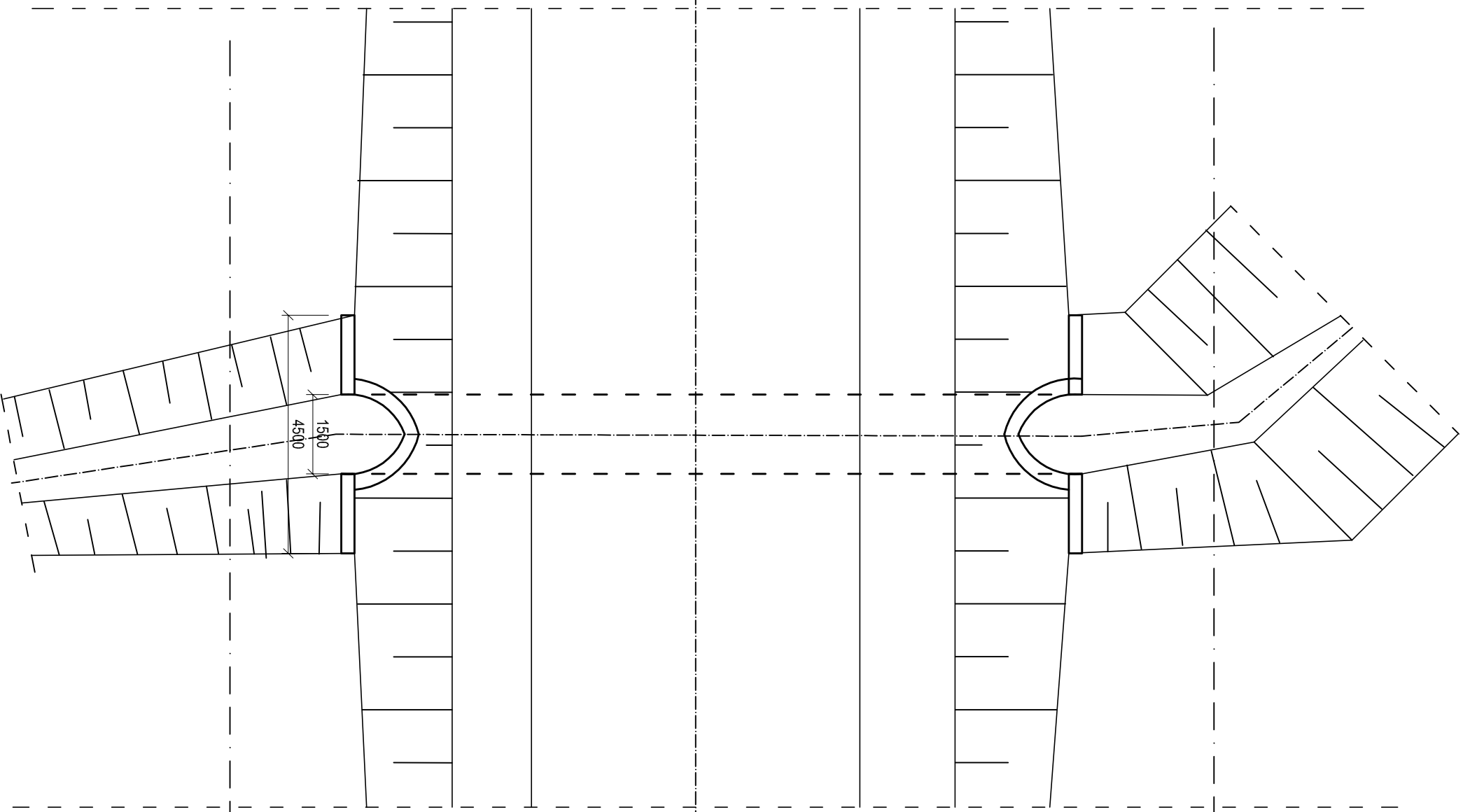


INWENTARYZACJA ISTN. PRZEPUSTU W KM 14+736,20

1 : 100



WIDOK Z GÓRY 1:100



Nazwa rysunku:		WIDOK OGÓLNY OBIEKTU - STAN ISTNIEJĄCY		Nr rys.	
Skala		1: 100		Załącznik	
Opis:		Przeplot w km 14+736,20		Anuszt.	
Adres:		Droga wojewódzka Nr 681 odcinek Poświnie - Patkowice			
Imię i nazwisko		Data		Nr arch.	
AUTOR:		Inż. Mirosław Sły		Podpis	
WSPÓŁPRACUJĄCY		Inż. Andrzej Gryko		B/16/94	
SRADWADZAJĄCY:		Inż. Zygmunt Błonyo		B/16/94	