

MAPA
SYTUACYJNO-WYSOKOŚCIOWA
SKALA 1:500
Arkusz nr 1(9)

Obiekt: POŚWIĘTNE
woj.: podlaskie
Powiat: białostocki
Seksja mapy zasadniczej: 255.121.082, 255.121.084
L.ks.rob. 10/2004

Wykonawca:
Przedsiębiorstwo Usług
Geodezyjno-Kartograficznych
MERIDIAN Jan Kurzyńska Jan Zalewski s.c.
15-206 Białystok ul. Nowowarszawska 32

STAROSTWO POWIATOWE
W BIAŁYMSTOKU

W obszarze oznaczonym linią — dokonano aktualizacji treści mapy zasadniczej
Wzrost opracowano numerycznie w systemie EWMAPA na podstawie wektoryzacji
mapy zasadniczej w skali 1:1000
Dokumenty z pomiaru przyjęto do zasobu powiatowego
w dniu 15.03.2004 r. i zaewidencjonowano pod nr 2483.1/04
Mapa aktualna na dzień 15.03.2004 r.

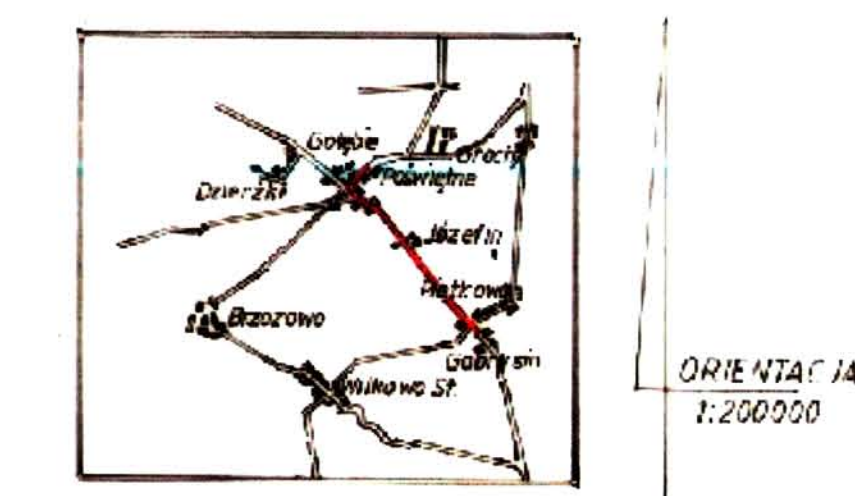
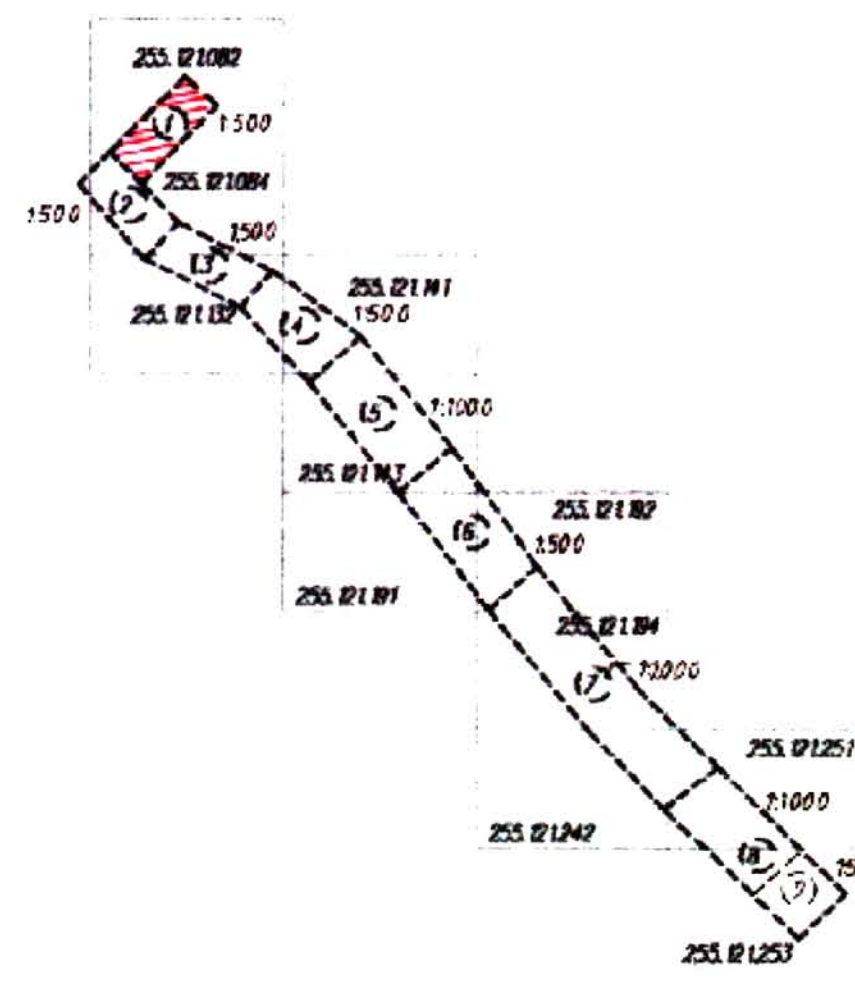
NINIEJSZA MAPA MOŻE SŁUżyć DO CELÓW PROJEKTOWYCH

Projektowane obiekty budowlane wymagające pozwolenia na budowę podlegają wytyczeniu
i inwentaryzacji powykonawczej przez jednostki uprawnione do wykonywania prac geodezyjnych

Białystok dn. 15.03.2004 r.
z up. Starosty

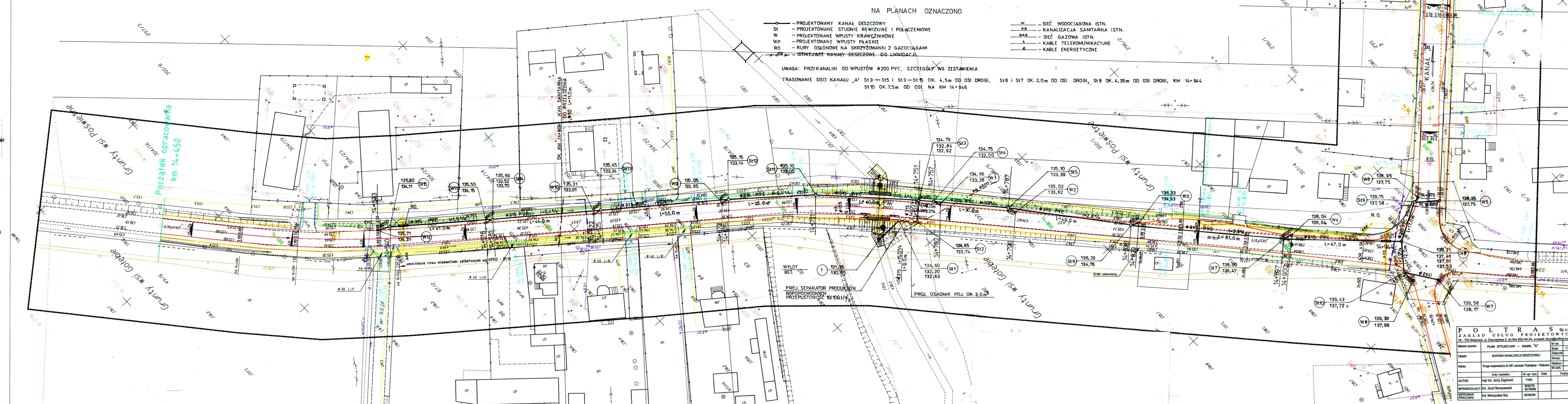
Nr punktu	Polozenie
brak	

SZKIC PRZEGLĄDOWY
ARKUSZY MAPY ZASADNICZEJ



ORIENTACJA
1:200000

KANALIZACJA DESZCZOWA, KANAŁ „A”
PLAN SYTUACYJNY 1:500



NA PLANACH OZNACZONO

- PROJEKTOWANY KANAŁ DESZCZOWY
- PROJEKTOWANE STUDNIE REWIZYJNE I POŁACZENIOWE
- W — PROJEKTOWANE WPUSTY KRAWĘŻNIKOWE
- WP — PROJEKTOWANE WPUSTY PŁASKIE
- RO — RURY OSŁONOWE NA SKRZYŻOWANIU Z GAZOCIAGAMI
- ISTNIEJĄCE KANAŁY DESZCZOWE DO LIKWIDACJI

- W — SIEĆ WODOCIAGOWA ISTN.
- K.S. — KANALIZACJA SANITARNA ISTN.
- GAZ — SIEĆ GAZOWA ISTN.
- KABLE TELEKOMUNIKACYJNE
- KABLE ENERGETYCZNE

UWAGA: PRZYKANALIKI OD WPUSTÓW Ø200 PVC, SZCZEGÓŁY WG ZESTAWIENIA

TRASOWANIE SIECI KANAŁU „A” St3 → St5 i St3 → St5 OK. 4,5m OD OSI DROGI, St6 i St7 OK. 2,0m OD OSI DROGI, St8 OK. 4,35m OD OSI DROGI, KM 14+944
St10 OK. 7,5m OD OSI NA KM 14+946

POLTRA Sp. z o.o. ZAKŁAD USŁUG PROJEKTOWYCH 15-703 Białystok, ul. Zwycięstwa 2, tel./fax 652-04-34, e-mail: biuro@poltra.com.pl			
Nazwa rysunku:	PLAN SYTUACYJNY - KANAŁ „A”	Nr rys.:	Skala:
Obiekt:	BUDOWA KANALIZACJI DESZCZOWEJ	Stadium:	1:500
Adres:	Droga wojewódzka Nr 81 odn. Politeiny - Piętkowo	Imię i nazwisko:	
AUTOR:	mgr inż. Jerzy Zagrodziński	Nr upr. bud.:	
SPRAWDZAJĄCY:	inż. Józef Bonaszewski	7164	
KIEROWNIK PRACOWNI:	inż. Mirosław Stry	802904	