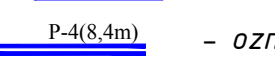


LEGENDA:

PROJEKTOWANE:



D-6 - oznakowanie pionowe




P-4(6.4m) - oznakowanie poziome



- nawierzchnia z betonu asfaltowego na drodze wojewódzkiej (KR3)




- nawierzchnia zjazdów z betonu asfaltowego (KR1)



- nawierzchnia chodników z betonowej kostki brukowej



- nawierzchnia z kostki kamiennej



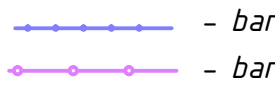
- zieleńce



- linia rozgraniczająca pasa drogowego



- wodociąg



- linia oświetleniowa



- rów kryty




- bariery ochronne



- bariery ochronne dla pieszych



- linia rozgraniczająca pasa drogowego




- kable telekomunikacyjne



- kable energetyczne




- wodociąg




- kanalizacja deszczowa



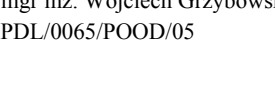
- linia rozgraniczająca pasa drogowego




- kable telekomunikacyjne



- kable energetyczne



- wodociąg



- kanalizacja deszczowa

<div> <div>Drogowskaz</div> <div>M. Gwiazdowski, A. Sosnowski, M. Grzybowski</div> <div>ul. Elewatorska 13/22, 15-620 Białystok</div> <div>tel. (085) 652 06 80, e-mail: drogowskaz-sc@o2.pl</div> </div>		
Stadium:	Nazwa rysunku:	Rysunek nr:
S.O.R.	Projekt zagospodarowania terenu	2.1
	Obiekt:	
	Rozbudowa dr. woj. Nr 671 na odcinku Sokolany - Janów	Data:
		11.2012
Skala:		
1:500		
BRANŻA DROGOWA		
Projektant:	Projekt:	Projekt:
mgr inż. Wojciech Grzybowski	mgr inż. Adam Sosnowski	
PDI.0065.POOD/05	BI 45/02	